

# 南平市延平区人民政府

延政网传〔2023〕2号

## 南平市延平区人民政府关于 南福路快速通道工程（一期）际源至 岭炳洋段项目征收土地预公告

为实施延平区国民经济和社会发展规划、国土空间规划，根据《中华人民共和国土地管理法》《中华人民共和国城乡规划法》《中华人民共和国土地管理法实施条例》等法律法规的规定，现发布南福路快速通道工程（一期）际源至岭炳洋段项目征收土地预公告：

### 一、征收土地的范围、目的

- 拟征地面积：17.5539 公顷。
- 征地范围：具体位置详见南福路快速通道工程（一期）际源至岭炳洋段项目勘界图。
- 涉及的行政村：延平区水南街道岭炳洋村、际源村、东坑村（具体以土地权属现状调查结果为准）。
- 预公告期限：自 2023 年 1 月 16 日起满十个工作日。
- 征地目的：本次征收集体土地用于南福路快速通道工程（一期）际源至岭炳洋段项目，土地用途为交通运输用地，为政

府组织实施的交通基础设施建设需要，符合《中华人民共和国土地管理法》第四十五条规定。

## 二、其他事项

拟于2023年1月16日至2023年2月6日由水南街道办事处组织有关部门进行拟征收土地现状权属调查、开展土地征收工作、签订征地协议，开展征地社会稳定风险评估，有关单位和个人应予积极支持配合，区政府对以上事项的真实性负责。

本公告发布之日起，任何单位和个人不得在拟征地范围内抢栽抢建；违反规定抢栽抢建的，对抢栽抢建部分一律不予补偿。

本公告在征收土地涉及的乡（镇）、街道和行政村所在地予以张贴，并及时将本公告内容通知被征地的单位和个人。

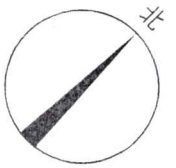
特此公告。

附件：南福路快速通道工程（一期）际源至岭炳洋段项目  
勘界图

南平市延平区人民政府

2023年1月16日





总面积=176777.01平方米 合265.17亩  
其中:  
S1=123.78平方米  
S2=324.08平方米  
S3=637.01平方米  
S4=306.19平方米  
S5=10433.14平方米  
S6=12.23平方米  
S7=174.79平方米  
S8=18013.04平方米  
S9=791.85平方米  
S10=6.56平方米  
S11=54.23平方米  
S12=1645.04平方米  
S13=37021.56平方米  
S14=4500.06平方米  
S15=204.59平方米  
S16=724.37平方米  
S17=47811.34平方米  
S18=46953.26平方米

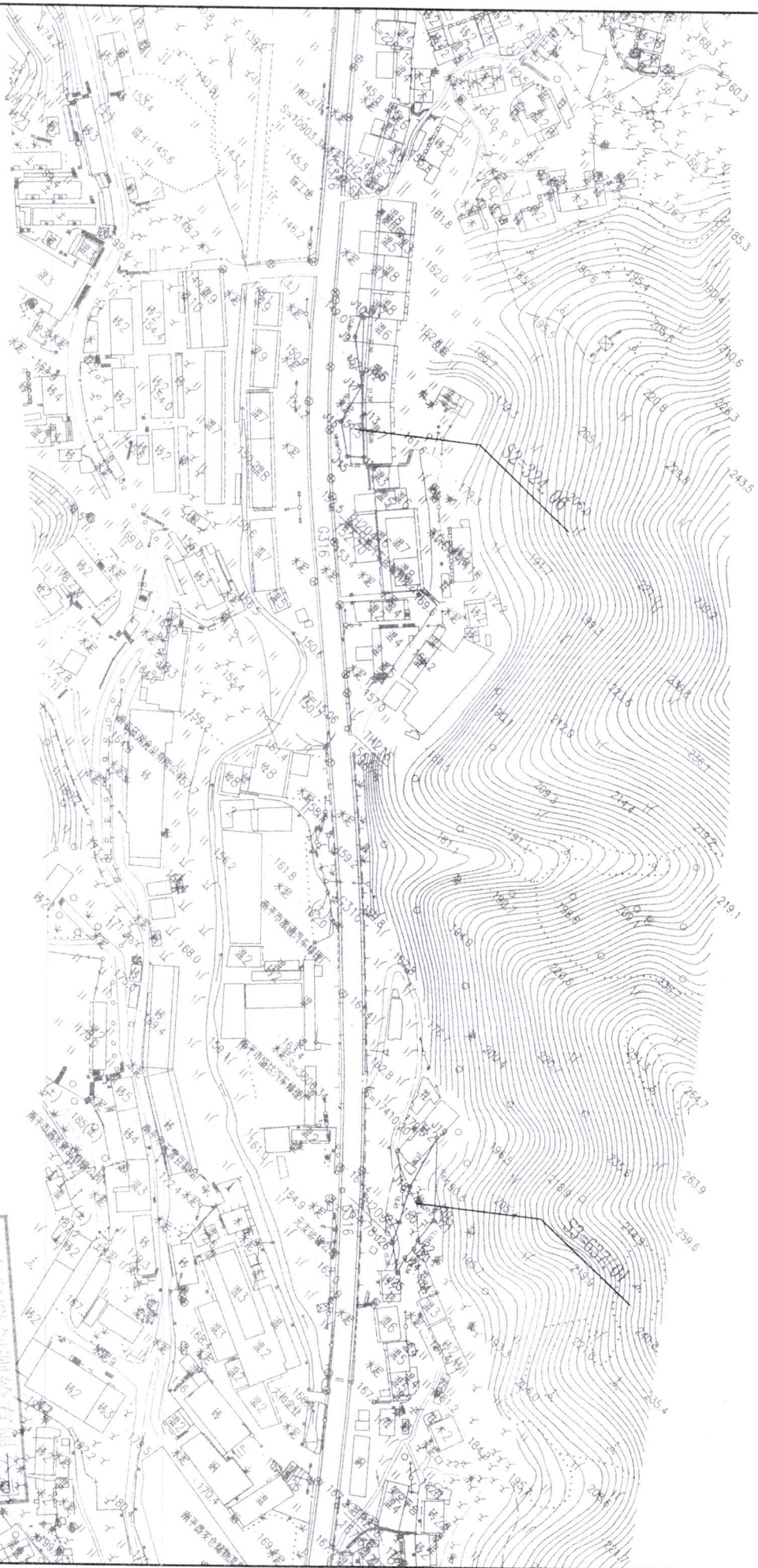
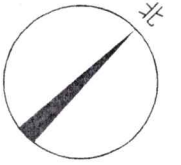


福建省联创测绘有限公司

测绘资质: 乙 级

证书编号: 乙测资字35504221

法定代表人: 福建省自然资源厅



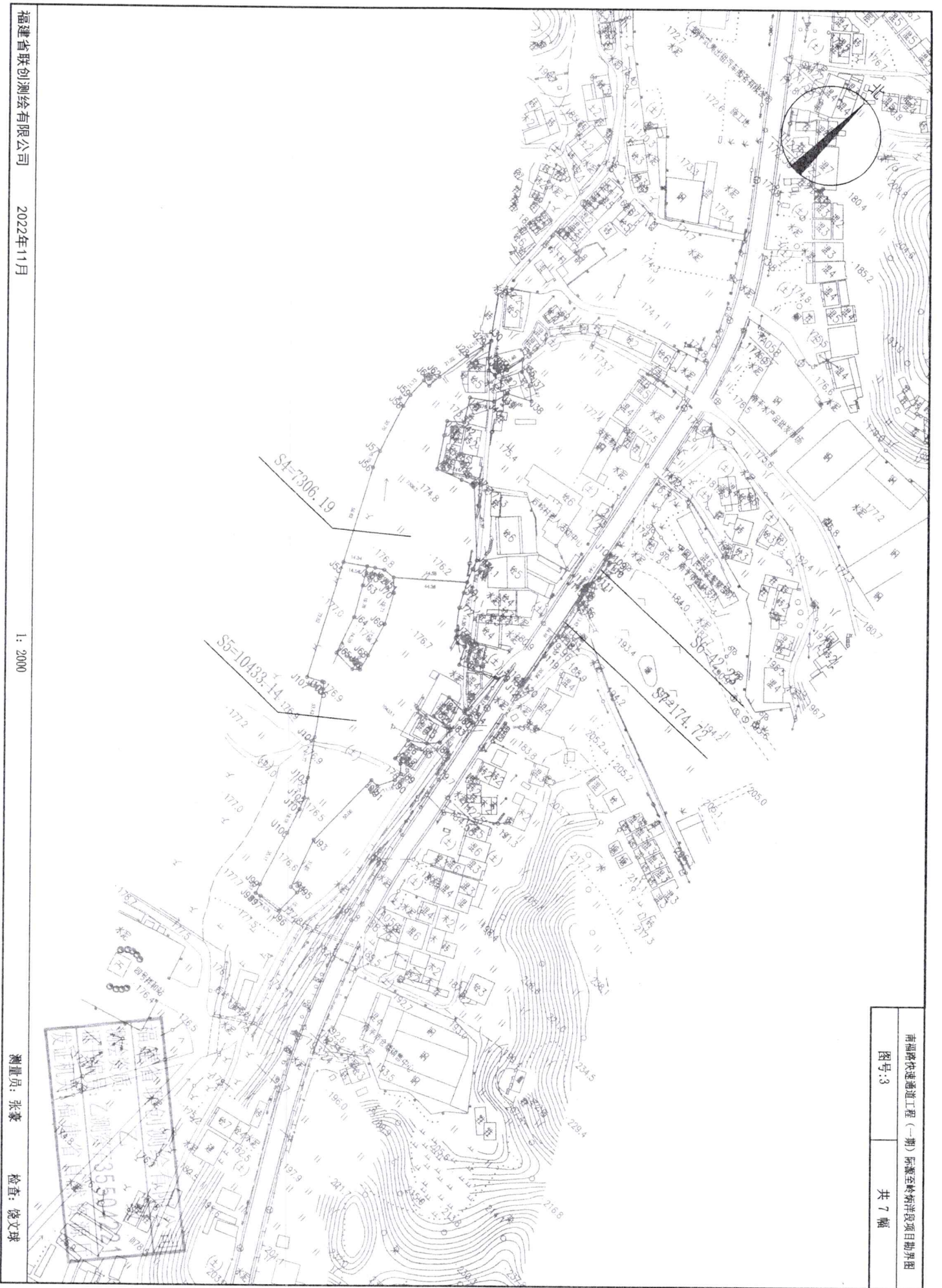
南福路快速通道工程(一期)所溪至岭前段项目勘界图  
图号:2  
共 7 幅

福建省联创测绘有限公司 2022年11月

1: 2000

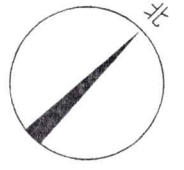
福建省联创测绘有限公司  
乙级  
证书编号: 乙测资字735504221  
发证机关: 福建省自然资源厅

测量员: 张豪 检查: 饶文球



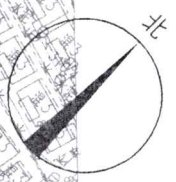






南福路快速通道工程（一期）阮家至樟洋段项目物界图  
图号: 6  
共 7 幅

福建省联创测绘有限公司  
测绘资质: 乙 级  
证书编号: 乙测资字35504221  
发证机关: 福建省自然资源厅



南福路快速通道工程(一期)际溪至高柄洋段项目勘界图  
图号: 7  
共 7 幅

福建省联创测绘有限公司  
乙级  
测绘资质  
证书编号: 乙测资字35504221  
发证机关: 福建省自然资源厅

福建省联创测绘有限公司  
2022年11月

1: 2000

测量员: 张豪  
检查: 饶文球